




0/2/1.1	NASLOVNA STRAN VODILNEGA NAČRTA - (Priloga 1A) PODATKI O UDELEŽENCIH, GRADNJI in DOKUMENTACIJI		
INVESTITOR <i>ime in priimek ali naziv družbe</i> OBČINA DOL PRI LJUBLJANI <i>naslov ali sedež družbe</i> Dol pri Ljubljani 1, 1262 Dol pri Ljubljani <i>elektronski naslov</i> obcina@dol.si <i>telefonska številka</i> (01) 530 32 40 <i>davčna številka</i> SI 81226748			
OSNOVNI PODATKI O GRADNJI <i>naziv gradnje</i> »Rekonstrukcija lokalne ceste LC 069021 Ljubljana – Brinje – Videm v naselju Beričevo« <i>kratak opis gradnje</i> Predvidena rekonstrukcija ceste z gradnjo pločnika in ureditvijo odvodnjavanja <i>vrste gradnje</i> Rekonstrukcija (Vzdrževalna dela v javno korist)			
DOKUMENTACIJA <i>vrsta dokumentacije</i> PZI (projektna dokumentacija za izvedbo gradnje)			
PODATKI O PROJEKTI DOKUMENTACIJI <i>številka projekta</i> U 06/1942-22, Ljubljana <i>datum izdelave</i> Junij 2022			
PODATKI O PROJEKTANTU <i>projektant (naziv družbe)</i> K Projekt L d.o.o. <i>sedež družbe</i> Tbilisijska cesta 61, 1000 Ljubljana <i>vodja projekta</i> Miha Rihar, u.d.i.g. <i>identifikacijska številka</i> G-4017 <i>podpis vodje projekta</i>  			
<i>odgovorna oseba projektanta</i> Bojan Šoper, inž.grad. <i>podpis odgovorne osebe projektanta</i> 			
069021		004.2101	S.1

0/2/1.2	UDELEŽENI STROKOVNJAKI PRI PROJEKTIRANJU (Priloga 1A)
----------------	---

POOBlašČENI INŽENIRJI S PODROČJA GRADBENIŠTVA

ime in priimek, strokovna izobrazba, identifikacijska številka	Miha Rihar, u.d.i.g. G-4017
navedba gradiv, ki so jih izdelali	0/2/1 Vodilni načrt gradbeništva

POOBlašČENI INŽENIRJI S PODROČJA ELEKTROTEHNIKE

ime in priimek, strokovna izobrazba, identifikacijska številka	Žiga Gospodarič, d.i.e. E-1767
navedba gradiv, ki so jih izdelali	3/1 Javna razsvetljava

POOBlašČENI INŽENIRJI S PODROČJA GEODEZIJE

ime in priimek, strokovna izobrazba, identifikacijska številka	
navedba gradiv, ki so jih izdelali	

POOBlašČENI INŽENIRJI S PODROČJA GEOTEHNOLOGIJE IN RUDARSTVA

ime in priimek, strokovna izobrazba, identifikacijska številka	
navedba gradiv, ki so jih izdelali	

STROKOVNJAKI DRUGIH STROK

ime in priimek, strokovna izobrazba, identifikacijska številka	
navedba gradiv, ki so jih izdelali	

069021		004.2101	S.2	
---------------	--	-----------------	------------	--

0/2/1.3	KAZALO VSEBINE PROJEKTA PZI	<i>(Priloga 3)</i>
----------------	------------------------------------	--------------------

KAZALO NAČRTOV	
PZI	
<i>naziv načrta</i>	<i>številka načrta</i>
0/2/1 – Vodilni načrt gradbeništva	1942-22
3/1 – Načrt električnih inštalacij in električne opreme	

KAZALO IZKAZOV	
PZI	
<i>naziv izkaza</i>	<i>številka načrta</i>

069021		004.2101	S.3.1	
---------------	--	-----------------	--------------	--

0/2/1.4	KAZALO VSEBINE VODILNEGA NAČRTA
----------------	--

SPLOŠNI DEL	
--------------------	--

0/2/1	Naslovna stran vodilnega načrta	
	0/2/1.1	Podatki o udeležencih, gradnji in dokumentaciji <i>Priloga 1A</i>
	0/2/1.2	Udeleženi strokovnjaki pri projektiranju <i>Priloga 1A</i>

0/2/1.3	Kazalo vsebine projekta
----------------	--------------------------------

0/2/1.4	Kazalo vsebine vodilnega načrta
----------------	--

0/2/1.5	Projektna naloga
----------------	-------------------------

0/2/1.6.1	Drugi podatki o gradnji in izjave	
------------------	--	--

	0/2/1.6.1.1	Splošni podatki o gradnji <i>Priloga 4</i>
	0/2/1.6.1.2	Izjava projektanta in vodje projekta v PZI <i>Priloga 2B</i>
	0/2/1.6.1.3	Izjava projektanta in vodje projekta ter nadzornika in vodje nadzora v PID <i>Priloga 2C</i>
	0/2/1.6.1.4	Podatki o izpolnjevanju bistvenih zahtev

0/2/1.6.2	Projektni pogoji, smernice, mnenja, soglasja, izkazi	
------------------	---	--

	0/2/1.6.2.1	<i>Projektni pogoji in smernice</i>
	0/2/1.6.2.2	<i>Mnenja, soglasja in zapisniki</i>

0/2/1.6.3	Elaborati
------------------	------------------

0/2/1.7	Dokumentacija o reviziji/recenziji projekta
----------------	--

0/2/1.8	Upravna dokumentacija	
	0/2/1.8.1	<i>Upravna dokumentacija pred gradnjo</i>
	0/2/1.8.2	<i>Upravna dokumentacija po gradnji</i>

0/2/1.9	Izkazi
----------------	---------------

TEHNIČNI DEL	
---------------------	--

0/2/1.10.1	Tekstualni del	
-------------------	-----------------------	--

	T.1.1	<i>Tehnično poročilo</i>
	T.1.1.1	<i>Zbirni del tehničnega poročila</i> <i>24. člen pravilnika</i>
	T.1.1.2	<i>Posebni del tehničnega poročila</i>
	T.1.2	<i>Izračuni</i>
	T.1.3	<i>Projektantski popis del (s projektantskim predračunom)</i>
	T.1.3.1	<i>Zbirni popis del</i>
	T.1.3.2	<i>Popis del v delu, ki ga obravnava načrt</i>

069021		004.2101	S.3.2	
---------------	--	-----------------	--------------	--

0/2/1.10.2		Grafični del	
0/2/1.10.2.1	Lokacijski prikazi	15. člen pravilnika	Merilo
0.1	Pregledna situacija		M 1:5000
0.2	Situacija obstoječega stanja		
0.2.1	Situacija varstvenih, vodnih in priobalnih zemljišč ter prikaz varovalnih pasov infrastrukturnih vodov		M 1:250
0.2.2	Situacija prikaza zemljiških parcel in objektov na stiku z zemljiščem		M 1:250
0.2.3	Situacija prikaza območja plazljivosti		M 1:2500
0.2.4	Situacija prikaza poplavno ogroženih območij		M 1:1000
0.3	Gradbeno ureditvena situacija		
0.3.1	Situacija gradbene ureditve in zelenih površin		M 1:250
0.3.2	Situacija prometno ureditve		M 1:250
0.4	Zbirna situacija komunalnih napeljav		M 1:250
0/2/1.10.2.2	Tehnični prikazi	17., 18., 19. člen pravilnika	Merilo
G.1	Pregledna situacija		M 1:2000
G.2	Gradbena situacija		M 1:250
G.3	Prometna situacija		M 1:250
P.3.1	Tabelarni prikaz prometne signalizacije in opreme		
G.4	Zbirna situacija komunalnih napeljav		M 1:250
G.5	Katastrska situacija		M 1:250
P.5.1	Tabelarni prikaz prizadetih parcel		
G.6	Zakoličbena situacija z višinsko ureditvijo		M 1:250
P.6.1	Podatki za zakoličbo		
G.7	Situacija meteorne odvodnje		M 1:250
G.8	Situacija horizontalne preglednosti		M 1:250
G.9	Situacija prevoznosti		M 1:250
G.10	Karakteristični profil		M 1:50
G.11	Prečni profili		M 1:100
G.12	Vzdolžni profil		M 1:1000/100
Dodatne rešitve			
G.13	Detalji		
G.14	Fotodokumentacija		

069021		004.2101	S.4	
--------	--	----------	-----	--

0/2/1.5	PROJEKTNA NALOGA
----------------	-------------------------

069021		004.2101	S.4	
---------------	--	-----------------	------------	--

0/2/1.6.1.1	SPLOŠNI PODATKI O GRADNJI	(Priloga 4)
OSNOVNI PODATKI O GRADNJI		
<i>naziv gradnje</i>	»Rekonstrukcija lokalne ceste LC 069021 Ljubljana – Brinje – Videm v naselju Beričevo«	
<i>kratek opis gradnje</i>	Predvidena rekonstrukcija ceste z gradnjo pločnika in ureditvijo odvodnjavanja	
<i>kratek opis spremembe zaradi večjih odstopanj od gradbenega dovoljenja</i>	/	
<i>Izpolniti, če gre za spremembo gradbenega dovoljenja.</i>	kratek opis pripravljanih del	
<i>vrste gradnje</i>	Rekonstrukcija	
<i>glavni objekt</i>	Cesta	
<i>pripadajoči objekti</i>	/	
<i>objekt z vplivi na okolje</i>	/	
<i>številka GD za obstoječe objekte</i>	/	
<i>datum GD za obstoječe objekt</i>	/	
<i>navedba uprav. organa, ki je izdal GD</i>	/	
ZEMLJIŠČA ZA GRADNJO		
	<input type="checkbox"/> gradnja se nanaša na stavbo <input checked="" type="checkbox"/> seznam zemljišč je v priloženi tabeli	
SEZNAM A: OBJEKTI IN UREDITVE POVRŠIN		
<i>Izpolniti v IZP, DGD, PZI, PID samo za stavbe.</i>		
<i>katastrska občina</i>	BERIČEVO	
<i>številka katastrske občine</i>	1760	
<i>parc. št.</i>	več. parc. številc – po trasi	

069021		004.2101	S.5	
--------	--	----------	-----	--

LOKACIJSKI PODATKI*prostorski akt**»Odlok o občinskem prostorskem načrtu Občine Dol pri Ljubljani (Uradni list RS, št. 48/10, 50/14 in 15/15)«**EUP*SK; Be05
ZK; Be06*namenska raba*SK – stavbna zemljišča
ZK – območja zelenih površin

069021		004.2101	S.5	
--------	--	----------	-----	--



K DOKUMENTACIJI SE PRIDOBIMO NASLEDNJA MNENJA/SOGLASJA	
<i>Izpolniti v IZP in DGD, če je za poseg relevantno.</i>	
SKLADNOST S PROSTORSKIMI AKTI	
OBČINA	SKLADNOST S PROSTORSKIMI AKTI
OBČINA DOL PRI LJUBLJANI	/
VAROVANA OBMOČJA	
VARSTVO KULTURNE DEDIŠČINE	/
VARSTVO NARAVE	/
VARSTVO VODA	/
VARSTVO GOZDOV	/
VAROVALNI PASOVI INFRASTRUKTURE	
VODOVOD	JP VOKA SNAGA d.o.o., Vodovodna cesta 90, 1000 LJ
ELEKTRIKA	ELEKTRO LJUBLJANA d.d., Podrečje 48, 1230 Domžale
PLINOVOD	JP ENERGETIKA LJUBLJANA d.o.o., Verovškova ulica 62, 1000 Ljubljana
TOPLOVOD	/
SANITARNE VODE	/
METEORNE VODE	JP VO-KA SNAGA d.o.o., Vodovodna cesta 90, 1000 Ljubljana
TELEKOMUNIKACIJE	TELEKOM SLOVENIJE d.d., Stegne 19, 1000 Ljubljana ELES d.o.o., Hajdrihova 2, 1000 Ljubljana STELKOM d.o.o., Špruha 19, 1236 Trzin
JAVNA RAZSVETLJAVA	JRL d.d., Litijska cesta 263, 1000 Ljubljana
DRŽAVNE CESTE	/
OBČINSKE CESTE	OBČINA DOL PRI LJUBLJANI, Dol pri Ljubljani 1, 1262 Dol pri Ljubljani
ŽELEZNICE	/
LETALIŠČA	/
PRIKLJUČEVANJE NA INFRASTRUKTURO	
VODOVOD	/
ELEKTRIKA	/
PLINOVOD	/
TOPLOVOD	/
SANITARNE VODE	/
METEORNE VODE	JP VO-KA d.o.o., Vodovodna cesta 90, 1000 Ljubljana
JAVNA RAZSVETLJAVA	/
DOSTOP	OBČINA DOL PRI LJUBLJANI, Dol pri Ljubljani 1, 1262 Dol pri Ljubljani

069021		004.2101	S.5	
--------	--	----------	-----	--

DRUGA MNENJA			
PODATKI O POSAMEZNIH OBJEKTIH			
<i>Podatki se vpisujejo za vsak objekt posebej, pri čemer se uporabi ustrezno predlogo glede na vrsto objekta (stavbe, inženirski objekti, priključki, ureditve).</i>			
OBJEKT 1 - GRADBENI INŽENIRSKI OBJEKT			
OSNOVNI PODATKI O OBJEKTIH			
<i>imenovanje objekta</i>	»Rekonstrukcija lokalne ceste LC 069021 Ljubljana – Brinje – Videm v naselju Beričevo«		
<i>kratek opis objekta</i>	Predvidena rekonstrukcija ceste z gradnjo pločnika in ureditvijo odvodnjavanja		
<i>parcelna številka</i>	Seznam prizadetih zemljišč je v priloženi tabeli		
<i>katastrska občina</i>	K.O. BERIČEVO		
<i>vrsta gradnje</i>	Rekonstrukcija		
<i>zahtevnost objekta</i>	manj zahteven		
<i>požarno zahteven objekt</i>	/		
<i>klasifikacija po CC-SI</i>	21121 – Lokalne ceste in javne poti, nekategorizirane ceste in gozdne ceste		
<i>uporaba evrokodov ali drugih pravil v zvezi z zagotavljanjem mehanske odpornosti in stabilnosti pri projektiranju</i>			
Samo v PZI.			
KLASIFIKACIJA POSAMEZNIH DELOV OBJEKTA			
in delež v skupni uporabni površini, za najmanj 75 % vseh površin:			
<i>Samo v DGD, ne kadar gre samo za rekonstrukcijo.</i>			
<i>del 1 - klasifikacija po CC-SI</i>	21121	<i>Delež</i>	100%
<i>del 2 - klasifikacija po CC-SI</i>	/	<i>delež</i>	/
<i>del 3 - klasifikacija po CC-SI</i>	/	<i>delež</i>	/
<i>del 4 - klasifikacija po CC-SI</i>	/	<i>delež</i>	/

VELIKOST STAVBE
ZNAČILNOSTI ZA GRADBENO INŽENIRSKO OBJEKTE IN DRUGE GRADBENE POSEGE
opis zmogljivosti, kapacitete, dimenzij, karakteristik objekta, če niso podane drugje

069021		004.2101	S.5	
---------------	--	-----------------	------------	--

0/2/1.6.1.2	IZJAVA PROJEKTANTA in VODJE PROJEKTA V PZI <i>(Priloga 2B)</i>
PROJEKTANT <i>projektant (naziv družbe)</i> <i>sedež družbe</i> <i>odgovorna oseba projektanta</i>	K Projekt L d.o.o. Tbilisijska cesta 61, 1000 Ljubljana Bojan Šoper, inž.grad.
in VODJA PROJEKTA <i>vodja projekta</i> <i>identifikacijska številka</i>	Miha Rihar, u.d.i.g. G-4017
IZJAVLJAVA <ul style="list-style-type: none">• da je projektna dokumentacija skladna z zahtevami prostorskega izvedbenega akta, gradbenimi in drugimi predpisi, da omogoča kakovostno izvedbo objekta in racionalno rešitev v času gradnje in vzdrževanja objekta,• da so izbrane tehnične rešitve, ki niso v nasprotju z zakonom, ki ureja graditev, drugimi predpisi, tehničnimi smernicami in pravili stroke,• da so s projektno dokumentacijo izpolnjene bistvene in druge zahteve,• da so bili pri izdelavi projektne dokumentacije vključeni vsi ustrezni pooblaščen arhitekti, pooblaščen inženirji ter drugi strokovnjaki, katerih strokovne rešitve so potrebne glede na namen, vrsto, velikost, zmogljivost, predvidene vplive in druge značilnosti objekta tako, da je ta izdelana celovito in medsebojno usklajena.	
<i>vodja projekta</i> <i>identifikacijska številka</i> <i>podpis vodje projekta</i>	Miha RIHAR, u.d.i.g. G-4017 <div style="border: 1px solid black; padding: 5px; display: inline-block; text-align: center;">MIHA RIHAR univ.dipl.inž.grad. IZS G-4017 </div>
<i>odgovorna oseba projektanta</i> <i>podpis odgovorne osebe projektanta</i>	Bojan ŠOPER, inž.grad.  Projektiranje in inženiring d.o.o. Ljubljana

069021		004.2101	S.5.1	
--------	--	----------	-------	--

0/2/1.6.2.1	PROJEKTNI POGOJI IN SMERNICE
--------------------	-------------------------------------

069021		004.2101	S.5.2	
---------------	--	-----------------	--------------	--

0/2/1.6.2.2	MNENJA, SOGLASJA in ZAPISNIKI
--------------------	--------------------------------------

069021		004.2101	S.5.2	
---------------	--	-----------------	--------------	--

0/2/1.6.3	ELABORATI
------------------	------------------

S.5.3.1	E1 – KATASTRSKI ELABORAT
S.5.3.2	E2 – NAČRT RAVNANJA Z GRADBENIMI ODPADKI
S.5.3.4	E3 – ELABORAT ZA ZAPORO DRŽAVNE CESTE
S.5.3.5	E4 – ELABORAT PREPREČEVANJA IN ZMANJŠEVANJA EMISIJE DELCEV IZ GRADBIŠČA

069021		004.2101	S.5.3	
---------------	--	-----------------	--------------	--

0/2/1.7	DOKUMENTACIJA O REVIZIJI/RECENZIJI PROJEKTA
----------------	--

069021		004.2101	S.6	
---------------	--	-----------------	------------	--

0/2/1.8	UPRAVNA DOKUMENTACIJA
----------------	------------------------------

069021		004.2101	S.7	
---------------	--	-----------------	------------	--

0/2/1.10	TEHNIČNI DEL VODILNEGA NAČRTA
-----------------	--------------------------------------

0/2/1.10.1	Tekstualni del
-------------------	-----------------------

T.1.1	<i>Tehnično poročilo</i>	
T.1.1.1	Zbirni del tehničnega poročila	15. člen pravilnika
T.1.1.2	Posebni del tehničnega poročila	

T.1.2	<i>Izračuni</i>	
T.1.2.1	Hidravlični izračun odvodnjavanja	
T.1.2.2	Statični izračun za izračun nosilnosti cevi	

T.1.3	<i>Popis del (s projektantskim predračunom)</i>	
T.1.3.1	Zbirni popis del	
T.1.3.2	Popis del v delu, ki ga obravnava načrt	

069021		004.2101	T	
---------------	--	-----------------	----------	--