



OBČINA DOL PRI LJUBLJANI
OBČINSKI URAD

Dol pri Ljubljani 1, 1262 Dol pri Ljubljani
Telefon: 01/5303 240, faks: 01/5303 249
e-pošta: obcina@dol.si

TOČKA ŠT. 3

Številka: 0320-0001/2017-10

Datum: 17.1.2017

OBČINSKI SVET

ZADEVA: Dokument identifikacije investicijskega projekta
»Zelena os ob Kamniški Bistrici«

NAMEN: Sprejem sklepa

PРАВNA PODLAGA: 20. člen Uredbe o enotnih metodologiji za pripravo
Investicijske dokumentacije na področju javnih
Financ (Uradni list RS št. 60/06, 54/10 in 105/11),
15. člen statuta občine Dol pri Ljubljani

PREDLAGATELJ: Župan, mag. Janez Tekavc

Gradivo pripravil: Ana Ahčin

Poročevalec: Župan, mag. Janez Tekavc

PREDLOG SKLEPA: Sprejme se sklep o potrditvi identifikacije investicijskega
projekta za projekt »Zelena os ob Kamniški Bistrici«



ŽUPAN:
mag. Janez Tekavc

OBRAZLOŽITEV:

Občinskemu svetu Občine Dol pri Ljubljani posredujemo v sprejem Dokument identifikacije Investicijskega projekta za projekt »Zelena os ob Kamniški Bistrici«, ki je pripravljen na osnovi Uredbe o enotnih metodologiji za pripravo in obravnavo investicijske dokumentacije na področju javnih financ.

Projekt je uvrščen v program LUR (Ljubljanska urbana regija), tako da bo preostanek sredstev v višini 326.417,00 EUR zagotovljen iz Evropskega kohezijskega sklada.

Neposredni cilj investicije je izvedba zelene osi ob Kamniški Bistrici – povezovalne kolesarske poti. Projekt »Zelena os ob Kamniški Bistrici« je v sklopu Mreže regionalnih kolesarskih povezav.

Osnovna vizija ureditve Kamniške Bistrice kot zelene osi regije je nastala v letu 1999. Do danes poteka realizacija vizije postopoma in zelo počasi, saj gre za obsežen projekt, ki bo za svojo realizacijo potreboval več desetletij. Že takrat je bil med Občinami Domžale, Kamnik in Dol pri Ljubljani sklenjen dogovor o skupnem pristopu k urejanju območja vodotoka Kamniška Bistrica s ciljem vzpostaviti zeleno rekreacijsko os ob Kamniški Bistrici ob hkratnem reševanju perečega problema poplav.

Na območju Občin Kamnik in Domžale je danes v veliki meri že urejena zelena rekreacijska os ob Kamniški Bistrici. Na tem mestu želi tudi Občina Dol pri Ljubljani pristopiti k urejanju rekreacijske poti na svojem območju, torej na odseku Kamniške Bistrice z nabrežji na severni strani od meje z Občino Domžale do sotočja z reko Savo. Hkrati se bo izvedlo tudi ukrepe za zmanjšanje poplavne nevarnosti Kamniške Bistrice.

Kamniška Bistrica s svojim obvodnim pasom predstavlja velik neizkoriščen potencial za zasnovo rekreacijske kolesarske in pešpoti v zelenju, ki bo med sabo povezovala prostor treh občin, ki se nizajo od izvira do izliva reke. Glavno povezovalno pot ob reki je v nadaljevanju mogoče nadgraditi s sistemom poti, ki bi med seboj povezale tudi točke s kulturnimi, naravnimi ali tehničnimi zanimivostmi v bližini vodotoka v širši regiji. Na območju Občine Dol pri Ljubljani tečeta še Dolska mlinščica in spodnji del Pšate, ki ustvarjata zanimive in svojevrstne obvodne prostore, ki bi jih bilo mogoče v nadaljevanju s sistemom poti navezati na osnovno kolesarsko pot ob Kamniški Bistrici. Kamniška Bistrica s svojim obvodnim prostorom ponuja številne naravne ambiente, ki sprehajalcu ali kolesarju omogočajo čudovita doživetja v naravnem, zelenem okolju. Eden doživljajsko bolj bogatih naravnih ambientov pa je zagotovo sotočje Kamniške Bistrice in Save, kjer odprta prodišča omogočajo neposreden stik z vodo, prostor za sončenje, piknike in druge načine preživljanja prostega časa ob reki.

Kolesarjenje je nesporno ena bolj priljubljenih oblik rekreacije, označene in varne kolesarske poti v prijetnem okolju pa postajajo vedno bolj obiskane. Ureditev kolesarske

poti, ki bi hkrati služila tudi sprehajalcem, bi pomenila tudi odlično regijsko povezavo v smeri proti Kamniku, v nadaljevanju pa bi bil smiseln razmislek tudi o kolesarski povezavi v smeri proti Ljubljani.

Hkrati z ureditvijo obvodnega prostora v rekreativne namene bodo izvedeni tudi protipoplavni ukrepi. Kamniška Bistrica s svojo hudourniško naravo v času visokih voda v občini Dol povzroča poplave. Z izvedbo protipoplavnih ukrepov (visokovodni nasipi, vzpostavitev rekreacijskih zelenih površin, ki ob visokih vodah delujejo kot razlivne površine in zadržijo določeno količino vode, ...) bo poplavna ogroženost območja manjša.

Ureditev kolesarske poti v okviru zelene osi Kamniške Bistrice bi za Občino Dol pri Ljubljani in njene prebivalce pomenila veliko pridobitev ne samo z vidika povezave z drugimi deli regije, pridobitve novih rekreativnih površin in razvoja novih turističnih potencialov, ampak tudi z vidika povečanja poplavne varnosti območja.

Dinamični plani izvedbe investicije v stalnih in tekočih cenah ter skupna vrednost investicije z DDV-ja v EUR.

VRSTA DEL	Ocena
	V EUR
1. GOID	348.310,00
2. NAKUP ZEMLJIŠČ	90.000,00
3. PREDHODNE ŠTUDIJE - INVESTICIJSKA IN PROJEKTNÁ DOKUMENTACIJA	20.000,00
4. GRADBENI NADZOR	8.000,00
1.-4. SKUPAJ	466.310,00

Pregled virov financiranja po posameznih elementih investicije v stalnih in tekočih cenah z DDV.

VIR FINANCIRANJA	CENE januar 2017
1. SREDSTVA OBČINE DOL PRI LJUBLJANI (30%)	139.893,00
2. SREDSTVA EVROPSKEGA KOHEZIJSKEGA SKLADA (70%)	326.417,00
1. – 2. SKUPAJ	466.310,00

FINANČNE POSLEDICE:

Predlagana investicija »Zelena os ob Kamniški Bistrici« bo uvrščena v proračun za leta 2017, 2018, 2019 in 2020.

Projekt je uvrščen v program LUR (Ljubljanska urbana regija), tako da bo preostanek sredstev v višini 326.417,00 EUR zagotovljen iz Evropskega kohezijskega sklada.









**OBČINA DOL PRI LJUBLJANI
OBČINSKI URAD**

Dol pri Ljubljani 1, 1262 Dol pri Ljubljani
Telefon: 01/5303 240, faks: 01/5303 249
e-pošta: obcina@dol.si

DOKUMENT IDENTIFIKACIJE INVESTICIJSKEGA PROJEKTA

Naziv investicijskega projekta:

ZELENA OS OB KAMNIŠKI BISTRICI

INVESTITOR:	Občina DOL pri Ljubljani Dol pri Ljubljani 1 1261 DOL pri Ljubljani
Odgovorna oseba investitorja <i>(ime, priimek, podpis, žig)</i>	Župan občine Dol pri Ljubljani Mag. Janez Tekavc  
UPORABNIK:	Širša javnost, rekreativni športniki
Odgovorna oseba uporabnika- skrbnik investicijskega projekta <i>(ime, priimek, podpis, žig)</i>	Senad Kumalić, Občinski urad  
IZDELOVALEC:	Občina Dol pri Ljubljani, Dol pri Ljubljani 1, 1262 Dol pri Ljubljani
Odgovorna oseba <i>(ime, priimek, podpis, žig)</i>	Ana Ahčin  
Datum izdelave:	Januar 2017

Kazalo vsebine:

1. OPREDELITEV INVESTITORJA, UPORABNIKA TER DOLOČITEV STROKOVNIH DELAVCEV OZ. SLUŽB ODGOVORNIH ZA IZDELAVO INVESTICIJSKE IN PROJEKTNE DOKUMENTACIJE	7
1.1 INVESTITOR IN UPORABNIK	7
1.2 DELAVCI OZ. SLUŽBE, ODGOVORNI ZA IZDELAVO INVESTICIJSKE IN TEHNIČNE DOKUMENTACIJE	7
1.3 OSNOVNE INFORMACIJE O INVESTICIJSKEM PROJEKTU	7
2. ANALIZA OBSTOJEČEGA STANJA Z OPISOM RAZLOGOV ZA INVESTICIJSKO NAMERO	8
2.1 UVODNO POJASNILO	8
2.2 PREDSTAVITEV POSEGOV	9
3. OPREDELITEV RAZLOGOV IN CILJEV INVESTICIJE	10
3.1 RAZLOGI ZA INVESTICIJSKO NAMERO	10
3.2 CILJI INVESTICIJE	10
4. UGOTOVITEV VARIANTNIH REŠITEV INVESTICIJE	10
5. OPREDELITEV VRSTE, OCENA VREDNOSTI INVESTICIJE IN POTREBNE INVESTICIJSKE DOKUMENTACIJE	11
5.1 VRSTA INVESTICIJE	11
5.2 OCENA VREDNOSTI INVESTICIJE	11
5.3 POTREBNA INVESTICIJSKA DOKUMENTACIJA	12
6. OPREDELITEV TEMELJNIH PRVIN, KI DOLOČAJO INVESTICIJO	12
6.1 PROJEKTNA REŠITEV	12
6.2 LOKACIJA	12
6.3 VARSTVO OKOLJA	12
6.4 TERMINSKI PLAN IZVEDBE INVESTICIJE	13
6.5 FINANČNA KONSTRUKCIJA	13
7. UGOTOVITEV SMISELNOSTI IN MOŽNOSTI NADALJNJE PRIPRAVE INVESTICIJSKE, PROJEKTNE, TEHNIČNE IN DRUGE DOKUMENTACIJE S ČASOVNIM NAČRTOM	13
8. IZBOR OPTIMALNE VARIANTE	14

1. OPREDELITEV INVESTITORJA, UPORABNIKA TER DOLOČITEV STROKOVNIH DELAVCEV OZ. SLUŽB ODGOVORNIH ZA IZDELAVO INVESTICIJSKE IN PROJEKTNE DOKUMENTACIJE

1.1 INVESTITOR IN UPORABNIK

INVESTITOR	OBČINA DOL PRI LJUBLJANI
UPORABNIK	Širša javnost, rekreativni športniki
Odgovorna oseba	mag. Janez Tekavc, župan
Telefon	01/ 530 32 41
E-mail	janez.tekavc@dol.si
Davčna številka	SI 5874173
Matična številka	587417300
Transakcijski račun	01222-0100000473
Odgovorna oseba za pripravo investicijskih dokumentov	Ana Ahčin
Telefon	01/530 32 54
E-mail	ana.ahcin@dol.si
Odgovorna oseba za izvajanje investicije-skrbnik investicijskega projekta	Senad Kumalić
Telefon	01/530 32 53
E-mail	senad.kumalic@dol.si

1.2 DELAVCI OZ. SLUŽBE, ODGOVORNI ZA IZDELAVO INVESTICIJSKE IN TEHNIČNE DOKUMENTACIJE

DIIP	
Izdelal:	Ana Ahčin, Občina Dol pri Ljubljani

1.3 OSNOVNE INFORMACIJE O INVESTICIJSKEM PROJEKTU

1. Naziv lokacije:	Nabrežje Kamniške Bistrice v občini Dol pri Ljubljani
2. Vrsta investicijskega	Zelena os ob Kamniški Bistrici, izgradnja rekreacijske poti

ukrepa:													
3. Namen:	Rekreacija, zagotovitev kolesarskih poti, izvedba regionalnih povezav, zmanjšanje poplavne nevarnosti												
4. Vrednost investicije:	<table border="1"> <thead> <tr> <th>VRSTA DEL</th> <th>Ocena V EUR</th> </tr> </thead> <tbody> <tr> <td>1. GOID</td> <td>348.310,00</td> </tr> <tr> <td>2. NAKUP ZEMLJIŠČ</td> <td>90.000,00</td> </tr> <tr> <td>3. PREDHODNE ŠTUDIJE - INVESTICIJSKA IN PROJEKTNNA DOKUMENTACIJA</td> <td>20.000,00</td> </tr> <tr> <td>4. GRADBENI NADZOR</td> <td>8.000,00</td> </tr> <tr> <td>1.-4. SKUPAJ</td> <td>466.310,00</td> </tr> </tbody> </table>	VRSTA DEL	Ocena V EUR	1. GOID	348.310,00	2. NAKUP ZEMLJIŠČ	90.000,00	3. PREDHODNE ŠTUDIJE - INVESTICIJSKA IN PROJEKTNNA DOKUMENTACIJA	20.000,00	4. GRADBENI NADZOR	8.000,00	1.-4. SKUPAJ	466.310,00
VRSTA DEL	Ocena V EUR												
1. GOID	348.310,00												
2. NAKUP ZEMLJIŠČ	90.000,00												
3. PREDHODNE ŠTUDIJE - INVESTICIJSKA IN PROJEKTNNA DOKUMENTACIJA	20.000,00												
4. GRADBENI NADZOR	8.000,00												
1.-4. SKUPAJ	466.310,00												
5. Finančna konstrukcija:	<table border="1"> <thead> <tr> <th>VIR FINANCIRANJA</th> <th>CENE januar 2017</th> </tr> </thead> <tbody> <tr> <td>1. SREDSTVA OBČINE DOL PRI LJUBLJANI (30%)</td> <td>139.893,00</td> </tr> <tr> <td>2. SREDSTVA EVROPSKEGA KOHEZIJSKEGA SKLADA (70%)</td> <td>326.417,00</td> </tr> <tr> <td>1. – 2. SKUPAJ</td> <td>466.310,00</td> </tr> </tbody> </table>	VIR FINANCIRANJA	CENE januar 2017	1. SREDSTVA OBČINE DOL PRI LJUBLJANI (30%)	139.893,00	2. SREDSTVA EVROPSKEGA KOHEZIJSKEGA SKLADA (70%)	326.417,00	1. – 2. SKUPAJ	466.310,00				
VIR FINANCIRANJA	CENE januar 2017												
1. SREDSTVA OBČINE DOL PRI LJUBLJANI (30%)	139.893,00												
2. SREDSTVA EVROPSKEGA KOHEZIJSKEGA SKLADA (70%)	326.417,00												
1. – 2. SKUPAJ	466.310,00												
6. Terminski plan:	Leti 2017, 2018: izdelava projektne dokumentacije Leti 2019, 2020: izvedba gradbenih del.												

2. ANALIZA OBSTOJEČEGA STANJA Z OPISOM RAZLOGOV ZA INVESTICIJSKO NAMERO

2.1 UVODNO POJASNILO

Osnovna vizija ureditve Kamniške Bistrice kot zelene osi regije je nastala v letu 1999. Do danes poteka realizacija vizije postopoma in zelo počasi, saj gre za obsežen projekt, ki bo za svojo realizacijo potreboval več desetletij. Že takrat je bil med Občinami Domžale, Kamnik in Dol pri Ljubljani sklenjen dogovor o skupnem pristopu k urejanju območja vodotoka Kamniška Bistrica s ciljem vzpostaviti zeleno rekreacijsko os ob Kamniški Bistrici ob hkratnem reševanju perečega problema poplav.

Na območju Občin Kamnik in Domžale je danes v veliki meri že urejena zelena rekreacijska os ob Kamniški Bistrici. Na tem mestu želi tudi Občina Dol pri Ljubljani pristopiti k urejanju rekreacijske poti na svojem območju, torej na odseku Kamniške Bistrice z nabrežji na severni strani od meje z Občino Domžale do sotočja z reko Savo. Hkrati se bo izvedlo tudi ukrepe za zmanjšanje poplavne nevarnosti Kamniške Bistrice.

Kamniška Bistrica s svojim obvodnim pasom predstavlja velik neizkoriščen potencial za zasnovo rekreacijske kolesarske in pešpoti v zelenju, ki bo med sabo povezovala prostor

treh občin, ki se nizajo od izvira do izliva reke. Glavno povezovalno pot ob reki je v nadaljevanju mogoče nadgraditi s sistemom poti, ki bi med seboj povezale tudi točke s kulturnimi, naravnimi ali tehničnimi zanimivostmi v bližini vodotoka v širši regiji. Na območju Občine Dol pri Ljubljani tečeta še Dolska mlinščica in spodnji del Pšate, ki ustvarjata zanimive in svojevrstne obvodne prostore, ki bi jih bilo mogoče v nadaljevanju s sistemom poti navezati na osnovno kolesarsko pot ob Kamniški Bistrici. Kamniška Bistrica s svojim obvodnim prostorom ponuja številne naravne ambiente, ki sprehajalcu ali kolesarju omogočajo čudovita doživetja v naravnem, zelenem okolju. Eden doživljajsko bolj bogatih naravnih ambientov pa je zagotovo sotočje Kamniške Bistrice in Save, kjer odprta prodišča omogočajo neposreden stik z vodo, prostor za sončenje, piknike in druge načine preživljanja prostega časa ob reki.

Kolesarjenje je nesporno ena bolj priljubljenih oblik rekreacije, označene in varne kolesarske poti v prijetnem okolju pa postajajo vedno bolj obiskane. Ureditve kolesarske poti, ki bi hkrati služila tudi sprehajalcem, bi pomenila tudi odlično regijsko povezavo v smeri proti Kamniku, v nadaljevanju pa bi bil smiseln razmislek tudi o kolesarski povezavi v smeri proti Ljubljani.

Hkrati z ureditvijo obvodnega prostora v rekreativne namene, bodo izvedeni tudi protipoplavni ukrepi. Kamniška Bistrica s svojo hudourniško naravo v času visokih voda v občini Dol povzroča poplave. Z izvedbo protipoplavnih ukrepov (visokovodni nasipi, vzpostavitve rekreatijskih zelenih površin, ki ob visokih vodah delujejo kot razlivne površine in zadržijo določeno količino vode, ...) bo poplavna ogroženost območja manjša.

Ureditve kolesarske poti v okviru zelene osi Kamniške Bistrice bi za Občino Dol pri Ljubljani in njene prebivalce pomenila veliko pridobitev ne samo z vidika povezave z drugimi deli regije, pridobitve novih rekreativnih površin in razvoja novih turističnih potencialov, ampak tudi z vidika povečanja poplavne varnosti območja.

2.2 PREDSTAVITEV POSEGOV

Predvideni poseg bo izveden na odseku Kamniške Bistrice z nabrežji na severni strani od meje z Občino Domžale do sotočja z reko Savo. Povezovalna kolesarska pot je predvidena na levem bregu Kamniške Bistrice.

Kolesarska pot bo izvedena v širini 2,50 m, utrjena in nasuta z drobljencem. Predvidena je postavitve ustrezne prometne signalizacije.

Celotna dolžina kolesarske poti: 3.000 m

3. OPREDELITEV RAZLOGOV IN CILJEV INVESTICIJE

3.1 RAZLOGI ZA INVESTICIJSKO NAMERO

- Pomanjkanje povezovalnih poti z drugimi kraji v regiji.
- Pomanjkanje urejenih in varnih rekreacijskih poti v Občini Dol.
- Neizkoriščen potencial kvalitetnega obvodnega prostora Kamniške Bistrice v Občini Dol pri Ljubljani za rekreacijske, povezovalne in turistične namene.
- Nepovezanost turistično zanimivih točk znotraj Občine Dol in v regiji.
- Pereča problematika poplavljanja Kamniške Bistrice.

3.2 CILJI INVESTICIJE

Upošteva se razloge za investicijsko namero, so osnovni cilji investicije naslednji:

- Izboljšanje povezav v občini in znotraj regije.
- Spodbujanje trajnostnih oblik mobilnosti.
- Povečanje obsega urejenih in varnih rekreacijskih poti v Občini Dol in s tem spodbujanje rekreacije občanov ter zdravega in aktivnega načina življenja.
- Zagotavljanje nove turistične infrastrukture za potrebe povečanja privlačnosti območja za obiskovalce.
- Nove razvojne možnosti za Občino Dol pri Ljubljani.
- Razvoj ter ohranjanje kulturne, tehnične in naravne dediščine območja.
- Izboljšanje poplavne varnosti v Občini Dol.

4. UGOTOVITEV VARIANTNIH REŠITEV INVESTICIJE

4.1 VARIANTA »BREZ« INVESTICIJE

Varianta »brez« investicije je varianta, ki ne vključuje nobenih investicijskih izdatkov, kar pomeni, da so stroški investicije v tem primeru enaki nič in se ohranja obstoječe stanje, ki ne daje možnosti izboljšanja povezav v občini in znotraj regije, rekreacijske površine se ne bodo povečale, ohranja se obstoječe stanje. Obseg varnih in urejenih rekreacijskih poti se ne poveča, prav tako ne bo novih razvojnih možnosti za Občino Dol. Poplavna varnost območja se ne poveča, območje ob Kamniški Bistrici bo še vedno izpostavljeno poplavam.

4.2 VARIANTA »Z« INVESTICIJO

Varianta »z« investicijo bo pomenila izboljšanja povezav znotraj občine in v regiji. Povečal se bo obseg urejenih in varnih rekreacijskih poti v občini Dol, občani bodo imeli možnost in spodbudo za aktivno preživljanje prostega časa v kvalitetnem naravnem okolju.

Investicija bo imela pozitiven vpliv na nadaljnji razvoj površin vzdolž Kamniške Bistrice, Zelene osi regije. Območje velja za priljubljeno rekreacijsko točko. Z nadaljnjim razvojem se bo povečalo število obiskovalcev, s tem pa bo omogočen tudi razvoj spremljevalnim storitvenim dejavnostim (gostinske storitve, storitve povezane s športom, rekreacijo, ...)

tako bo imela investicija pozitiven vpliv tudi na gospodarsko rast in delovna mesta.

Varianta »z« investicijo bi tudi pomenila izboljšanje poplavne varnosti v občini Dol pri Ljubljani.

Vse naštetu bi prispevalo k zagotavljanju boljših bivalnih pogojev v občini Dol pri Ljubljani in širši regiji ter večjo privlačnost celotne regije.

5. OPREDELITEV VRSTE, OCENA VREDNOSTI INVESTICIJE IN POTREBNE INVESTICIJSKE DOKUMENTACIJE

5.1 VRSTA INVESTICIJE

Projekt ureditve predvideva naslednje investicijske posege:

- Priprava projektne dokumentacije,
- Odkup zemljišč,
- zakoličba,
- pripravljalna dela,
- izkop,
- odstranitev humusa,
- utrditev terena,
- nasutje,
- ureditev drevoredov, zasaditve, ureditev počivališč (klopi, smetnjaki, ...)
- izvedba geodetskega posnetka pred in po posegu,
- humusiranje,
- postavitve prometne signalizacije,
- PID

5.2 OCENA VREDNOSTI INVESTICIJE

Vrednost investicije je ocenjena na naslednjih osnovah:

- obseg investicijskih posegov po predhodni oceni,
- vse postavke vsebujejo DDV,
- vrednost investicije je ocenjena na cene v mesecu januarju 2017.

Ocena vrednosti investicije

VRSTA DEL	Ocena V EUR
1. GOID	348.310,00
2. NAKUP ZEMLJIŠČ	90.000,00

3. PREDHODNE ŠTUDIJE - INVESTICIJSKA IN PROJEKTNA DOKUMENTACIJA	20.000,00
4. GRADBENI NADZOR	8.000,00
1.-4. SKUPAJ	466.310,00

5.3 POTREBNA INVESTICIJSKA DOKUMENTACIJA

Glede na ugotovljeno vrednost investicije je skladno z Uredbo o enotni metodologiji za pripravo in obravnavo investicijske dokumentacije na področju javnih financ (Ur.list RS št. 60/06) potrebna izdelava naslednje investicijske dokumentacije:

	VRSTA DOKUMENTACIJE	Potrebno označi
1	DIIP	<input checked="" type="checkbox"/>
2	predinvesticijska zasnova	<input type="checkbox"/>
3	investicijski program	<input type="checkbox"/>

6. OPREDELITEV TEMELJNIH PRVIN, KI DOLOČAJO INVESTICIJO

6.1 PROJEKTNA REŠITEV

/

6.2 LOKACIJA

Predvideni poseg bo izveden na odseku Kamniške Bistrice z nabrežji na severni strani od meje z Občino Domžale do sotočja z reko Savo. Povezovalna kolesarska pot je predvidena na levem bregu Kamniške Bistrice. Okvirna trasa predvidene kolesarske poti je sledeča.

Na odseku Kamniške Bistrice med mejo z Občino Domžale in državno cesto Ljubljana-Litija: od nabrežja Kamniške Bistrice do povezovalne ceste Ihan-Dol pri Ljubljani (»Ihanka«) po obstoječi vaški poti. Nadaljevanje vzporedno z »Ihanko« do načrtovanega rondoja na državni cesti, kjer bo urejen prehod čez državno cesto. Nato po sledečih kategoriziranih občinskih cestah: LC 071064, JP 569391 in LC 069021 do Kamniške Bistrice. Tu se kolesarska pot nadaljuje po levem bregu vodotoka vzporedno z njim vse do sotočja s Savo.

6.3 VARSTVO OKOLJA

Pri načrtovanju, izvedbi in uporabi objektov, ki so predmet obravnavanih investicijskih posegov, bodo upoštevani vsi veljavni predpisi, ki urejajo varstvo okolja, tako da načrtovana investicija ne bo imela negativnih vplivov, ki bi obremenjevali okolje.

6.4 TERMINSKI PLAN IZVEDBE INVESTICIJE

Ocenjujemo, da bo realizacija obravnavanega investicijskega projekta potekala po naslednjem terminskem planu:

Aktivnosti	2017	2018	2019	2020
Priprava projektne dokumentacija	x	x		
Odkup zemljišč	x	x		
Pripravljalna dela		x	x	
Izvedba postopka zbiranja ponudb	x	x	x	
Izbira najugodnejšega izvajalca	x	x	x	
Izgradnja			x	x
Redna uporaba			x	x

Gradbena dela se bodo predvidoma zaključila do konca leta 2020.

6.5 FINANČNA KONSTRUKCIJA

Viri financiranja investicije

VIR FINANCIRANJA	CENE januar 2017
1. SREDSTVA OBČINE DOL PRI LJUBLJANI (30%)	139.893,00
2. SREDSTVA EVROPSKEGA KOHEZIJSKEGA SKLADA (70%)	326.417,00
1. – 2. SKUPAJ	466.310,00

7. UGOTOVITEV SMISELNOSTI IN MOŽNOSTI NADALJNJE PRIPRAVE INVESTICIJSKE, PROJEKTNE, TEHNIČNE IN DRUGE DOKUMENTACIJE S ČASOVNIM NAČRTOM

Investicija je nujna in smiselna predvsem z vidika izboljšanja povezav znotraj občine in v regiji, zagotavljanja nove turistične infrastrukture za potrebe povečanja privlačnosti za obiskovalce, spodbujanje rekreacije občanov in zmanjšanje poplavne nevarnosti območij ob Kamniški Bistrici.

Za predmetno investicijo je bila izdelana naslednja projektna dokumentacija:

- DIIP

Z vidika investicijske dokumentacije in glede na vrednost investicije zadošča Dokument identifikacije investicijskega projekta.

8. IZBOR OPTIMALNE VARIANTE

Predlagana investicija je ekonomsko upravičena, saj predlagana ureditev povezovalne kolesarske poti ob Kamniški Bistrici pomeni izboljšanje povezave znotraj občine in v regiji, pridobitev novih rekreacijskih površin in poti in hkrati izboljšanje poplavalne varnosti v občini Dol. Projekt ima pozitiven učinek glede na vložena sredstva, saj pozitivno vpliva na razvoj gospodarstva, varstvo okolja, razvoj človeških potencialov ter prispeva tudi k ciljem prostorskega razvoja regije.

Številka: 411-0001/2017-1

Dol pri Ljubljani, januar 2017



Župan:

mag. Janez Tekavc



PREDVIDENA TRASA POTEKA KOLESARSKKE POVEZOVALNE
POTI - ZELENA OS KAMNIŠKA BISTRICA